

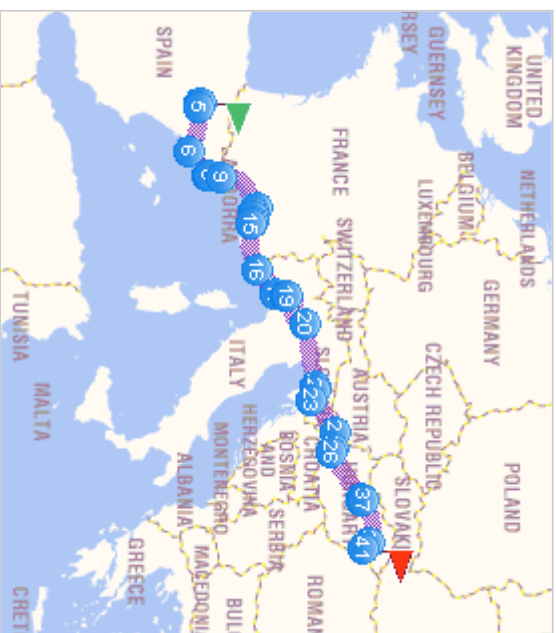




Driving directions printed on 28/01/2010

 Salida:	Zaragoza - Calle del Coloso 10	Tiempo: 23h12
 Llegada:	Debrecen	Distancia: 2447 km
		Coste total: 372.33 EUR





















Su hoja de ruta

El impuesto de circulación por autopista en eslovena ha sido incluido en el cálculo del coste del itinerario (tarifa para 1 semana).
El impuesto de circulación por autopista en Hungría ha sido incluido en el cálculo del coste del itinerario (tarifa para 7 días).



Salida: Zaragoza, Calle del Coloso 10

1	En Zaragoza , Continuar en: Calle del Coloso	0.2 km	0.2 km 00h00
2	Continuar en: Avenida de la Academia General Militar	0.8 km	1.1 km 00h03
3	Seguir todo recto	0.2 km	1.3 km 00h03
4	En la rotonda, tomar la salida 4 Continuar en: E-90 / A-2	19 km	
	Seguir dirección:  A-2		2.5 km 00h05
	 Z-40 Barcelona		
	 A-68 - Alcañiz - Castellón		
	Seguir dirección:  A-2		3 km 00h06
	 Z-40 A-23 - Huesca Barcelona		
	 Tomar la salida en dirección:  E-90		20 km 00h17
	 AP-2 Lleida Barcelona		20 km 00h17
5	Tomar E-90 / AP-2	216 km	
	 Alfajañán: Recogida ticket peaje		44 km 00h30
	Ha estado conduciendo durante cerca de 2 horas, ¡tome un descanso!		
	Seguir dirección:  E-90		235 km 02h16
	 E-15 - AP-7 Vilatorrada del Penedès Barcelona Girona		
	 Mediterráneo Barcelona: Peaje: 20.75 EUR		235 km 02h17
	237 km 02h18		
6	Continuar en: E-15 / AP-7	147 km	
	 Martorell: Peaje: 3.40 EUR		277 km 02h40
	Seguir dirección:  E-15  AP-7		285 km 02h45
	 E-9 - Túnel de Vallvidrera - Terrassa - C-16 - Manresa Barcelona Girona		
	Pasar cerca de Barcelona		285 km 02h45
	Seguir dirección:  E-15  AP-7		311 km 03n00

Girona
França - Francia

La Roca del Valles: Recogida ticket peaje

318 km 03h05
384 km 03h41

7 Continuar en: **E-15 / A-7**

9 km

E-15

Tomar la salida en dirección:

393 km 03h46

A-7

E-15

AP-7
La Jonquera
França - Francia

393 km 03h46

8 Tomar **E-15 / AP-7**

55 km

E-15

Bajada con fuerte pendiente durante 1 km

402 km 03h51

AP-7

Ha estado conduciendo durante cerca de 2 horas, ¡tome un descanso!

La Jonquera: Peaje: 11.65 EUR

442 km 04h13

448 km 04h17

Entrada al territorio francés

448 km 04h17

9 Continuar en: **A9 / E15**

226 km

A9

RADAR: A9 punto kilométrico 276.3 (130 km/h), cerca de Les

450 km 04h19

E15

Cluses.

Le Pertuis: Recogida ticket peaje

457 km 04h23

Pasar cerca de **Perpignan**

473 km 04h31

Pasar cerca de **Montpellier**

621 km 05h46

Montpellier 2: Peaje: 15.30 EUR

621 km 05h46

RADAR: A9 punto kilométrico 102.3 (110 km/h), cerca de Lattes.

626 km 05h49

Ha estado conduciendo durante cerca de 2 horas, ¡tome un descanso!

Montpellier 1: Recogida ticket peaje

656 km 06h05

RADAR: A9 punto kilométrico 59.7 (130 km/h), cerca de Milhaud.

668 km 06h12

Seguir dirección:

673 km 06h14

A54
E80
NÎMES-CENTRE
GARONS
ARLES
AIX-EN-PROVENCE
MARSEILLE

10 Continuar en: **A54 / E80**

23 km

A54

Arles: Peaje: 4.90 EUR

695 km 06h26

E80

697 km 06h27

11  Continuar en: **N572 / E80** 4.5 km **701 km 06h29**

N572
E80

12  Continuar en: **N113 / E80** 20 km **721 km 06h41**

N113
E80

13  Continuar en: **A54 / E80** 24 km


A54
E80

 Saint-Martin-de-Crau: Recogida ticket peaje


Seguir dirección: **E80**


A7
E714
AIX-EN-PROVENCE
TOULON
NICE
MARIGNANE
BERRE L'ETANG
MARSEILLE

723 km 06h42
745 km 06h54

14  Continuar en: **A7 / E714 / E80** 11 km **745 km 06h54**


A7
E714

 Langon: Peaje: 4.00 EUR


 Tomar la salida en dirección: **E80**


A8
AIX-OUEST
AIX-EN-PROVENCE
TOULON
NICE


750 km 06h57
756 km 07h00
757 km 07h00

15  En los alrededores de **Marseille**, Tomar **A8 / E80** 224 km


A8
E80


 RADAR: A8 punto kilométrico 19.9 (110 km/h), cerca de Aix-en-Provence. 775 km 07h10


 La Barque: Recogida ticket peaje 785 km 07h16


 Bajada con fuerte pendiente durante 0.7 km 809 km 07h27


Ha estado conduciendo durante cerca de 2 horas, ¡tome un descanso!

 Le Capitou: Peaje: 13.00 EUR 889 km 08h09







 RADAR: A8 punto kilométrico 147.0 (110 km/h), cerca de Le Planestel. 903 km 08h16


 Bajada con fuerte pendiente durante 0.7 km 904 km 08h17





 RADAR: A8 punto kilométrico 151.4 (110 km/h), cerca de Tanneron. 906 km 08h18



 Bajada con fuerte pendiente durante 0.9 km 908 km 08h19


Pasar cerca de **Cannes** 915 km 08h23

 Antibes: Peaje: 2.80 EUR	928 km 08h31
Pasar cerca de Nice	929 km 08h31
 Bajada con fuerte pendiente durante 0.8 km	929 km 08h31
 RADAR: A8 punto kilométrico 179.7 (110 km/h), cerca de Villeneuve-Loubet.	935 km 08h34
 Nice Saint-Isidore: Peaje: 1.40 EUR	946 km 08h42
 RADAR: A8 punto kilométrico 196.8 (70 km/h), cerca de Nice.	953 km 08h46
 La Turbie: Peaje: 2.00 EUR	964 km 08h54
	980 km 09h04

 Entrada al territorio italiano

 Continuar en: A10 / E80	 146 km
 Confine di Stato: Recogida ticket peaje	986 km 09h08
 Bajada con fuerte pendiente durante 1.1 km	1010 km 09h24
Ha estado conduciendo durante cerca de 2 horas, ¡tome un descanso!	
Seguir dirección:	1125 km 10h38
A26 - ALESSANDRIA E25 - A7 - MILANO	1127 km 10h39

 Continuar en: A26	 62 km
Pasar cerca de Genova	1127 km 10h39
Seguir dirección:	1170 km 11h03
A7 - MILANO A7 - GENOVA	
Seguir dirección:	1187 km 11h11
MILANO - A7	1188 km 11h13

 Continuar en: A7 / E62	9 km
Seguir dirección:	1197 km 11h17
A7 E62	
Seguir dirección:	1197 km 11h18
A21 - PIACENZA E70 - BRESCIA	

19 Continuar en: **A21 / E70** 150 km

A21
E70

Piacenza Ovest: Peaje: 22.00 EUR
1266 km 11h52

Ha estado conduciendo durante cerca de 2 horas, ¡tome un descanso!

La Villa: Recogida ticket peaje
1290 km 12h06

Seguir dirección: **E70**
1346 km 12h34

E45 - A22 - BRENNERO
A4 - VENEZIA

1347 km 12h35

20 Continuar en: **A4 / E70** 280 km

A4
E70

Pasar cerca de **Verona**
1387 km 12h56

Pasar cerca de **Padova**
1469 km 13h41

Spinea: Peaje: 11.70 EUR
1505 km 14h01

Ha estado conduciendo durante cerca de 2 horas, ¡tome un descanso!

Pasar cerca de **Venezia**
1527 km 14h12

Venezia Est: Recogida ticket peaje
1538 km 14h18

Tomar la salida en dirección:
1626 km 15h03

SALIDA VILLESSE-GORIZIA
VILLESSE
GORIZIA

1627 km 15h04

21 Continuar en: **RA17** 17 km

RA17

Villesse: Peaje: 6.10 EUR
1627 km 15h05

1644 km 15h19

Entrada al territorio esloveno

22 Continuar en: **H4** en dirección: 43 km

H4

Ljubljana
Nova Gorica

Bazara: Peaje: 0.00 EUR
1648 km 15h21

Nanos (bar.): Recogida ticket peaje
1685 km 15h46

1687 km 15h47

23 Continuar en: **A1** 193 km

A1

Ha estado conduciendo durante cerca de 2 horas, ¡tome un descanso!

Bajada con fuerte pendiente durante 1 km
1721 km 16h07

Pasar cerca de **Ljubljana**
1728 km 16h10

Log: Peaje: 0.00 EUR
1735 km 16h15

Seguir dirección: **A1**
1751 km 16h25

E57
Gradec/Graz - A

Maribor
Ljubljana-vzhod
Ljubljana-Bizovik

-  Kompolje: Peaje: 0.00 EUR 1775 km 16h41
-  Vransko: Peaje: 0.00 EUR 1798 km 16h55
-  Tepernje (bar.): Peaje: 0.00 EUR 1845 km 17h22
-  Bajada con fuerte pendiente durante 0.7 km 1880 km 17h43

24

Continuar en: **A5**

79 km

Ha estado conduciendo durante cerca de 2 horas, ¡tome un descanso!

1959 km 18h31

Entrada al territorio húngaro

1959 km 18h31

25

E653Continuar en: **E653 / M70**

19 km

M70Travesía de **Murarátka**

1973 km 18h40

 Tomar la salida en dirección:

1978 km 18h43

E65 - E71 - M7
Budapest
Zagreb - HR
Letenye

1978 km 18h43

26

Tomar **M7**

229 km

M7Pasar cerca de **Székestehérvár**

2142 km 20h08

Ha estado conduciendo durante cerca de 2 horas, ¡tome un descanso!

2207 km 20h44

27

E71Continuar en: **E71 / Budaörsi út**

0.8 km

2208 km 20h45

28

Seguir todo recto en dirección:

0.6 km

10
11
2

2209 km 20h46

29

Atravesar Budapest XI


1.8 km

Continuar en: **Budaörsi út**

(0.8 km)

Continuar en: **Budaörsi út**

(0.5 km)

 Girar a la derecha: **Hegyvalja út**

(0.4 km)

Salir de Budapest XI

2210 km 20h48

30

Atravesar Budapest

1.7 km

Tomar **Hegyvalja út**

(1.2 km)

 Girar a la derecha: **Erzsébet Híd** en dirección:

(<0.1 km)

Miskolc - M3 - 3

Continuar en: **Erzsébet Híd**

(0.4 km)

Salir de Budapest

2212 km 20h52

31 Atravesar Budapest V

0.7 km

Continuar en: **Erzsébet Híd**

(0.1 km)

Continuar en: **Szabad Sajó út**

(0.3 km)

Continuar en: **Kossuth Lajos Utca**

(0.3 km)

Salir de Budapest V

2213 km 20h53

32 Tomar Rákóczi út

0.9 km

2214 km 20h54

33 Atravesar Budapest VII

0.6 km

Continuar en: **Rákóczi út**

(0.6 km)

Continuar en: **Baross Tér**

(<0.1 km)

Salir de Budapest VII

2214 km 20h55

34 Atravesar Budapest VIII

2 km

Tomar **Baross Tér**

(0.2 km)

Tomar **3 / Kerepesi út** en dirección:

(<0.1 km)

Miskolc - 3

Continuar en: **3 / Kerepesi út**

(1.9 km)

 Girar a la izquierda: **Hungária Körút** en dirección:

(<0.1 km)

E71
M3
2

Salir de Budapest VIII

2216 km 20h58

35 Continuar en: **Hungária Körút**

<0.1 km

2216 km 20h58

36 Atravesar Budapest XIV

5.5 km

Tomar **Hungária Körút**

(2.5 km)

Tomar **Kacsóh Pongrác úti Felüljáró** en dirección:

(0.2 km)

M3 - Miskolc
E71

Continuar en: **Kacsóh Pongrác úti Felüljáró**












(0.3 km)

Continuar en: **M3**

(2.5 km)

Salir de Budapest XIV

2222 km 21h05

  Tomar M3	 Ha estado conduciendo durante cerca de 2 horas, ¡tome un descanso! Tomar la salida en dirección: <div data-bbox="1803 414 1915 821" style="border: 1px solid black; padding: 5px; margin-top: 10px;"> Salida 187 E79 - M35 Debrecen-Ondód Hajdúbosszórmeny </div>	178 km 2400 km 22h38
   Girar a la derecha: E79 / M35	 Tomar la salida en dirección: <div data-bbox="1444 414 1601 821" style="border: 1px solid black; padding: 5px; margin-top: 10px;"> Salida 37 Salida 38 Salida 40 354 - Debrecen észak 33 - Debrecen nyugat - Hortobágy Ipari park </div>	37 km 2435 km 22h56
Seguir dirección: <div data-bbox="1299 414 1377 821" style="border: 1px solid black; padding: 5px; margin-top: 10px;"> 37 354 Debrecen Észak - 35 - Debrecen Józsa </div>		2436 km 22h56
 Continuar en : 354	Continuar en : 354	3.5 km 2441 km 23h00
 35	Continuar en : 35 en dirección: <div data-bbox="1008 414 1086 821" style="border: 1px solid black; padding: 5px; margin-top: 10px;"> 35 Debrecen Észak </div>	0.9 km 2442 km 23h01
 Entrar en Debrecen	Entrar en Debrecen	6 km 2447 km 23h12
 Llegada: Debrecen, centro		2447 km 23h12